

Factura Pequeño Contribuyente

JEIMY JULISSA, FERNANDEZ DEL CID

Nit Emisor: 101096402

JEIMY JULISSA FERNÁNDEZ DEL CID

COLONIA EL ROSARIO ENTRADA AL ROSARIO LOTE 32
CARRETERA A SAN PEDRO AYAMPUC, zona 18, Guatemala,
GUATEMALA

NIT Receptor: 3440958

Nombre Receptor: INSTITUTO GEOGRAFICO NACIONAL, INGENIERO
ALFREDO OBIOLS GOMEZ

Dirección comprador: AVENIDA LAS AMERICAS 5-76 ZONA 13, CIUDAD
GUATEMALA

NÚMERO DE AUTORIZACIÓN:

D15AB7B9-1F8D-469F-92A3-A2281ADE8B73

Serie: D15AB7B9 Número de DTE: 529352351

Numero Acceso:

Fecha y hora de emisión: 31-ago-2024 08:52:41

Fecha y hora de certificación: 01-ago-2024 08:52:41

#No	B/S	Cantidad	Descripcion	Precio/Valor unitario (Q)	Descuentos (Q)	Otros Descuentos(Q)	Total (Q)	Impuestos
1	Servicio	1	Pago de honorarios por servicios técnicos prestados al Instituto Geográfico Nacional, Ingeniero Alfredo Obiols Gómez del Ministerio de Agricultura, Ganadería y Alimentación durante el periodo correspondiente del 01 de agosto de 2024 al 31 de agosto de 2024, según Contrato Administrativo número 2024-202-1-3-15, Acuerdo Ministerial de Aprobación número RH-029-202-1-2024.	8,000.00	0.00	0.00	8,000.00	
TOTALES:					0.00	0.00	8,000.00	

CANCELADO

* No genera derecho a crédito fiscal


Datos del certificador


Superintendencia de Administracion Tributaria NIT: 16693949

Razón: que se registra para hacer constar que la factura que precede, Serie D15AB7B9, número de DTE 529352351 de fecha 31 de agosto de 2024, emitida por Jeimy Julissa Fernández Del Cid, ampara el pago por servicios técnicos; correspondiente al mes de agosto del año 2024, según contrato número 2024-202-1-3-15 y Acuerdo Ministerial de Aprobación número RH-029-202-1-2024. Conste. Guatemala 31 de agosto del año 2024.




(f) 
JEIMY JULISSA FERNÁNDEZ DEL CID
3021199060101

(f) 
Firma y sello del Responsable
Verificación de los Servicios Contratados
JEFE DE DIVISIÓN DE CARTOGRAFIA
Instituto Geográfico Nacional

(f) 
Ing. Agr. Daunno Walther Chavín
Director
Instituto Geográfico Nacional -IGN-



"Contribuyendo por el país que todos queremos"

 <small>SUPERINTENDENCIA DE ADMINISTRACIÓN TRIBUTARIA</small>	Identificador Documento del Verificador Integrado No: 1722526095681	Fecha de Generación: Aug 1, 2024, 9:28 AM
Detalle de Documentos		
Tipo Documento:	FEL	
Fecha Emisión:	31/08/2024 08:52:41	
Emisor:	101096402	
Agente de Retención:	No es agente de retención.	
Establecimiento:	JEIMY JULISSA FERNÁNDEZ DEL CID	
Receptor:	3440958-INSTITUTO GEOGRAFICO NACIONAL, INGENIERO ALFREDO OBIOLS GOMEZ	
Monto Total:	GTQ GTQ 8000.000000	
No. de Acceso:	0	
Autorización:	D15AB7B9-1F8D-469F-92A3-A2281ADE8B73	
Serie:	D15AB7B9	
Número del DTE:	529352351	
Acuse de recibido:	FCID202420240801T08:52:4206:00D15AB7B91F8D469F92A3A2281ADE8B73	
Fecha de la consulta:	01/08/2024 09:28:02	
Estado:	Activo	



SITUACIÓN DEL CONTRIBUYENTE:

NO PRESENTA INCUMPLIMIENTOS

Al 01/08/2024 09:28:16



CONTRIBUYENTE Y/O EMISOR	
NIT	101096402
NOMBRE	JEIMY JULISSA, FERNANDEZ DEL CID
RESUMEN	
TIPO DE INCUMPLIMIENTO	
¡FELICITACIONES! NO PRESENTA INCUMPLIMIENTOS TRIBUTARIOS	
El no presentar incumplimientos, no garantiza que el contribuyente pueda obtener la "Solvencia Fiscal", ya que el proceso de emisión de la misma, considera otras obligaciones no incluidas en el Verificador Integrado.	

Para actualizar tus Datos de RTU, así como verificar el detalle de las declaraciones presentadas puedes hacerlo en Agencia Virtual ingresando Usuario y Contraseña, si aún no tienes tu contraseña, ingresa a <https://portal.sat.gob.gt/portal/> selecciona Agencia Virtual en la opción "Solicitar Usuario", luego preséntate a una Agencia u Oficina Tributaria o llama al Contac Center de la SAT, teléfono 1550.



Verifique la validez de la presente consulta

INFORME MENSUAL DE ACTIVIDADES REALIZADAS

No. Contrato Administrativo		2024-202-1-3-15
No. de Acuerdo Ministerial de Aprobación de Contrato:		RH-029-202-1-2024
Tipo de Servicios:		TÉCNICOS
Nombres y apellidos de la persona contratista:		JEIMY JULISSA FERNÁNDEZ DEL CID
Plazo de contratación:	Del: 03/01/2024	Al: 31/08/2024
Período de este Informe:	Del: 01/08/2024	Al: 31/08/2024
Monto pagado: Ocho mil quetzales		Q8,000.00
Prestados en:		INSTITUTO GEOGRÁFICO NACIONAL, INGENIERO OBIOLS GÓMEZ

Señor Ministro de Agricultura, Ganadería y Alimentación:

A continuación, se detallan las actividades y avances gestionados durante el período de la contratación.

Descripción de actividades según TDR	Informe de actividades Realizadas	Avance	
		Cuantitativo	Cualitativo
1) Servicios técnicos para colaborar en dar seguimiento a expedientes y elaborar oficios en repuesta a solicitudes provenientes de entidades públicas, privadas o personas particulares; así como el proceso de obtención de información vectorial del proyecto de Datos Vectoriales de Alta Resolución (HRVD).	Colaboré en servicios técnicos en la transcripción de documentos que ingresan a la División de acuerdo a lo indicado por el jefe de la División de Cartografía, para dar respuesta a los requerimientos de las diferentes entidades que lo solicitan como: Usuarios del IGN, diferentes dependencias del Ministerio Público, entre otras; información cartográfica que corresponde a los diferentes departamentos de Guatemala que actualmente se encuentra en el archivo institucional de la División de Cartografía.	100%	FINALIZADO
	Colabore con la digitalización y actualización del shape EDIF_A = Criterios de extracción de las características de área Superficie >= 625 m2, asimismo delinear los edificios que deben extraerse en el área de mayor extensión horizontal, es decir, la línea del camión, a nivel del suelo. 2. Espaciamiento entre Edificios de Área >=10 m. />=20m. borde a borde.; EDIF_P = Criterios de extracción de las características de puntos Superficie < 625 m2.	72%	EN PROCESO

2) Servicios técnicos para colaborar en la vectorización y alimentación de tablas de bases de datos cartográficas y en el proceso de elaboración de mapas topográficos y urbanos municipales.	Colabore en la Actualización de la EDICION DEL MAPA URBANO CABECERA DEPARTAMENTAL DE ESCUINTLA Con el apoyo de imágenes georreferenciadas de uso libre se actualizará el shape de RCA_L_urb, EDIF_A y EDIF_P e información recopilada en campo, según especificaciones para mapas de gráficos de ciudad PS/3CB/301	72%	EN PROCESO
	Colabore con la digitalización y actualización de la - BD 25K HOJA TACTIC 2161-IV - 1, 2, 3 y 4. Con el apoyo de imágenes georreferenciadas de uso libre se actualizo el shape RCA_L , EDIF_A y EDIF_P, según especificaciones del manual 3AA para elaboración de Cartografía a diferentes escalas.	72%	EN PROCESO
3) Servicios técnicos para colaborar en los procesos de elaboración de documentación para las salidas a comisiones de campo para la clasificación de datos topográficos para mapas a diferentes escalas.	Colaboré en la preparación de la documentación para las comisiones programadas para el mes de agosto..	100%	FINALIZADO
4) Servicios técnicos para colaborar en el proceso de ploteo de puntos provenientes de coordenadas en formato de texto CVS, tanto en sistema WGS/84 como UTM NAD83.	Colaboré en la continuación de la digitalización de coordenadas de los diferentes departamentos de Guatemala; así mismo como cada uno de sus municipios.	72%	EN PROCESO

<p>5) Otras actividades relacionadas con el servicio contratado o que le sean asignadas por la autoridad superior.</p>	<ul style="list-style-type: none"> - Colaboré en clasificar, ordenar y archivar los expedientes de documentos que pertenecen a Dirección General del mes de agosto. - Colaboré en poner número de referencia a documentos que van dirigidos para el Ministerio de Agricultura Ganadería y Alimentación MAGA. - Colaboré en la transcripción del acta del mes de agosto sobre los informes de las diferentes Divisiones. - Colaboré en realizar requisiciones, para adquirir los diferentes insumos que se necesitan en Dirección General. - Colaboré en transcribir documentos que el jefe superior solicita. - Colaboré en escanear la diferente documentación que egresa del Instituto Geográfico Nacional, a otras entidades del MAGA. 	<p>100%</p>	<p>FINALIZADO</p>
--	---	-------------	-------------------

El presente informe describe lo actuado por la suscrita en cumplimiento a las actividades desarrolladas durante el periodo de la contratación, y acorde a los términos de referencia de la misma.

(f) 
 Jeimy Julissa Fernández Del Cid
 DPI: 3021199060101
 Celular: 41033307

Se hace constar que las actividades descritas en este informe responden a lo estipulado en el contrato administrativo y sus respectivos términos de referencia, y se encuentran recibidos de conformidad, por lo que autorizo a quién corresponda, para que procedan al trámite de pago de los honorarios correspondientes.

(f) 
 Firma y sello del Responsable de la
 Verificación de los Servicios Contratados

 Instituto Geográfico Nacional

(f) 
 Ing. Agr. Daunno Walther Chew Davila
 Director
 Instituto Geográfico Nacional –IGN-


INFORME FINAL DE ACTIVIDADES REALIZADAS

No. Contrato Administrativo		2024-202-1-3-15
No. de Acuerdo Ministerial de Aprobación de Contrato:		RH-029-202-1-2024
Tipo de Servicios:		TÉCNICOS
Nombres y apellidos de la persona contratista:		JEIMY JULISSA FERNÁNDEZ DEL CID
Plazo de contratación:	Del: 03/01/2024	Al:31/08/2024
Período de este Informe:	Del: 03/01/2024	Al: 31/08/2024
Monto pagado: Sesenta y tres mil cuatrocientos ochenta y tres con ochenta y siete centavos		Q 63,483.87
Prestados en:		INSTITUTO GEOGRÁFICO NACIONAL, INGENIERO ALFREDO OBIOLS GÓMEZ

Señor Ministro de Agricultura, Ganadería y Alimentación:

A continuación, se detallan las actividades y avances gestionados durante el período de la contratación.

Descripción de actividades según TDR	Informe de actividades Realizadas	Avance	
		Cuantitativo	Cualitativo
1) Servicios técnicos para colaborar en dar seguimiento a expedientes y elaborar oficios en repuesta a solicitudes provenientes de entidades públicas, privadas o personas particulares; así como el proceso de obtención de información vectorial del proyecto de Datos Vectoriales de Alta Resolución (HRVD).	Colaboré en servicios técnicos en la transcripción de documentos que ingresan a la División de acuerdo a lo indicado por el jefe de la División de Cartografía, para dar respuesta a los requerimientos de las diferentes entidades que lo solicitan como: Usuarios del IGN, diferentes dependencias del Ministerio Público, entre otras; información cartográfica que corresponde a los diferentes departamentos de Guatemala que actualmente se encuentra en el archivo institucional de la División de Cartografía.	100%	FINALIZADO

	<p>Colabore con la digitalización y actualización del shape EDIF_A = Criterios de extracción de las características de área Superficie $\geq 625 \text{ m}^2$, asimismo delinear los edificios que deben extraerse en el área de mayor extensión horizontal, es decir, la línea del camión, a nivel del suelo.</p> <p>2. Espaciamiento entre Edificios de Área $\geq 10 \text{ m. } / \geq 20 \text{ m.}$ borde a borde.; EDIF_P = Criterios de extracción de las características de puntos Superficie $< 625 \text{ m}^2$.</p>	72%	EN PROCESO
2) Servicios técnicos para colaborar en la vectorización y alimentación de tablas de bases de datos cartográficas y en el proceso de elaboración de mapas topográficos y urbanos municipales.	<p>Colabore en la Actualización de la EDICION DEL MAPA URBANO CABECERA DEPARTAMENTAL DE ESCUINTLA Con el apoyo de imágenes georreferenciadas de uso libre se actualizará el shape de RCA_L_urb, EDIF_A y EDIF_P e información recopilada en campo, según especificaciones para mapas de gráficos de ciudad PS/3CB/301</p>	72%	EN PROCESO
	<p>Colabore con la digitalización y actualización de la - BD 25K HOJA TACTIC 2161-IV - 1, 2, 3 y 4.</p> <p>Con el apoyo de imágenes georreferenciadas de uso libre se actualizo el shape RCA_L, EDIF_A y EDIF_P, según especificaciones del manual 3AA para elaboración de Cartografía a diferentes escalas.</p>	72%	EN PROCESO
3) Servicios técnicos para colaborar en los procesos de elaboración de documentación para las salidas a comisiones de campo para la clasificación de datos topográficos para mapas a diferentes escalas.	<p>Colaboré en la preparación de la documentación para las comisiones programadas para el mes de mayo a agosto.</p>	100%	FINALIZADO

<p>4) Servicios técnicos para colaborar en el proceso de ploteo de puntos provenientes de coordenadas en formato de texto CVS, tanto en sistema WGS/84 como UTM NAD83.</p>	<p>Colaboré en la continuación de la digitalización de coordenadas de los diferentes departamentos de Guatemala; así mismo como cada uno de sus municipios.</p>	<p>72%</p>	<p>EN PROCESO</p>
<p>5) Otras actividades relacionadas con el servicio contratado o que le sean asignadas por la autoridad superior.</p>	<ul style="list-style-type: none"> - Colaboré en clasificar, ordenar y archivar los expedientes de documentos que pertenecen a Dirección General del mes de abril al mes de agosto. - Colaboré en poner número de referencia a documentos que van dirigidos para el Ministerio de Agricultura Ganadería y Alimentación MAGA. - Colaboré en realizar las solicitudes de pedido, para adquirir diferentes insumos que se necesitan en la División. - Colaboré en la transcripción del acta del mes de enero al mes de agosto sobre los informes de las diferentes Divisiones. - Colaboré en realizar requisiciones, para adquirir los diferentes insumos que se necesitan en Dirección General. - Colaboré en transcribir documentos que el jefe superior solicita. - Colaboré en escanear la diferente documentación que egresa del Instituto Geográfico Nacional, a otras entidades del MAGA. 	<p>100%</p>	<p>FINALIZADO</p>

Resultado de la prestación de los servicios:

Se logró llegar con un 72% en algunos de los incisos descritos con anterioridad, trabajándolos por porcentajes en cada uno de los meses del Contrato, hasta llegar al mes de agosto, que es el mes donde finaliza el contrato.

El presente informe describe lo actuado por la suscrita en cumplimiento a las actividades desarrolladas durante el periodo de la contratación, y acorde a los términos de referencia de la misma.

El presente informe describe lo actuado por la suscrita en cumplimiento a las actividades desarrolladas durante el periodo de la contratación, y acorde a los términos de referencia de la misma.

Atentamente.

(f)



Jeimy Julissa Fernández Del Cid

DPI: 3021199060101

Celular: 4103-3307

Se hace constar que las actividades descritas en este informe responden a lo estipulado en el contrato administrativo y sus respectivos términos de referencia, y se encuentran recibidos de conformidad, por lo que autorizo a quién corresponda, para que procedan al trámite de pago de los honorarios correspondientes.


f)


Ing. Marcos Osmundo Sotuc Escobar

Firma y sello del responsable
Verificación de los Servicios Contratados



f)


Ing. Agr. Daunno Walther Chew Dávila
Director
Instituto Geográfico Nacional -IGN-

